



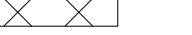
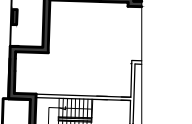
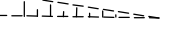


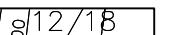

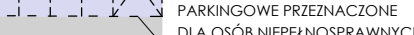


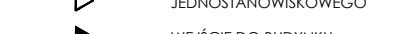





ZESPÓŁ BUDYNKÓW MIESZKALNYCH WIELORODZINNYCH

Bydgoszcz ul. Gryfa Pomorskiego

LEGENDA

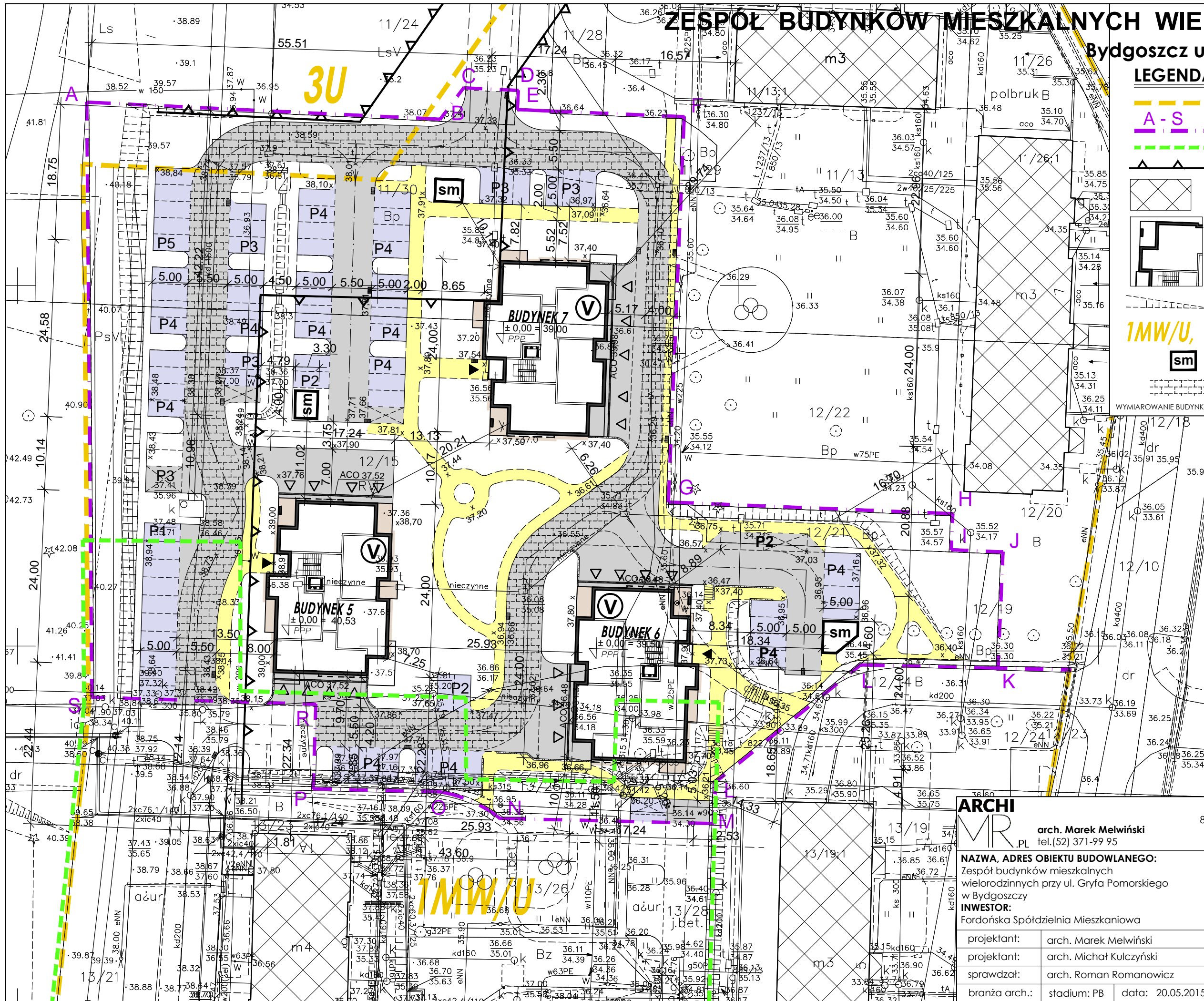
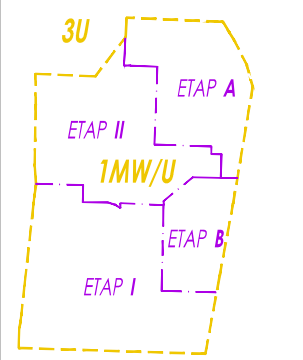
-  LINIA ROZGRANICZAJĄCA TERENY PLANU ZAG. TERENU O RÓŻNYM PRZEZNACZENIU
-  **A-S** GRANICE OPRACOWANIA II ETAPU INWESTYCJI
-  GRANICE ETAPU INWESTYCJI - C, WG. POZ. NA BUD. DLA BUDYNKÓW 1, 2, 3, 4
-  NIEPRZEKRACZALNA LINIA ZABUDOWY
-  ISTNIEJĄCE BUDYNKI
-  PROJEKTOWANE BUDYNKI WIELORODZINNE
-  PROJEKTOWANE SKARPY
-  OZNACZENIA TERENÓW WG. MIEJSC. PLANU ZAGOSP. TERENU
-  PROJEKTOWANE ŚMIETNIKI
-  DROGA POŻAROWA
-  WYMIAROWANIE BUDYNKU W OBRYŚIE WYKOŃCZONYCH ŚCIAN
-  PROJEKTOWANE MIEJSCA PARKINGOWE
-  PROJEKTOWANE MIEJSCA PARKINGOWE PRZEZNACZONE DLA OSÓB NIEPEŁNOSPRAWNYCH
-  PROJEKTOWANE DROGI
-  PROJEKTOWANE CHODNIKI
-  WJAZD DO GARAZU JEDNOSTANOWISKOWEGO
-  WEJŚCIE DO BUDYNKU
-  PROJEKTOWANE MURY OPOROWE

1MW/U, 3U

sm

WYMIAROWANIE BUDYNKU W OBRYŚIE WYKOŃCZONYCH ŚCIAN

SCHEMAT PODZIAŁU TERENU 1MW/U NA ETAPY INWESTYCJI



ARCHI MR

arch. Marek Melwiński
tel.(52) 371-99 95

PRACOWNIA PROJEKTOWA
85-151 Bydgoszcz Al. Jana Pawła II 148
NIP 554-109-56-06

NAZWA, ADRES OBIEKTU BUDOWLANEGO:
Zespół budynków mieszkalnych wielorodzinnych przy ul. Gryfa Pomorskiego w Bydgoszczy
INWESTOR:
Fordońska Spółdzielnia Mieszkaniowa

NAZWA RYSUNKU:
PROJEKT ZAGOSPODAROWANIA TERENU

projektant:	arch. Marek Melwiński	upr. w specj. architekton uopr./A/PNB/8300/190/81
projektant:	arch. Michał Kulczyński	upr. w specj. architekton KPOKK IARP 85/2012
sprawdzał:	arch. Roman Romanowicz	upr. w specj. architekton uopr./UAN-KZ-7210/259-87
branża arch.:	stadium: PB	data: 20.05.2015
		rys.